

Informace z resortu ČÚZK

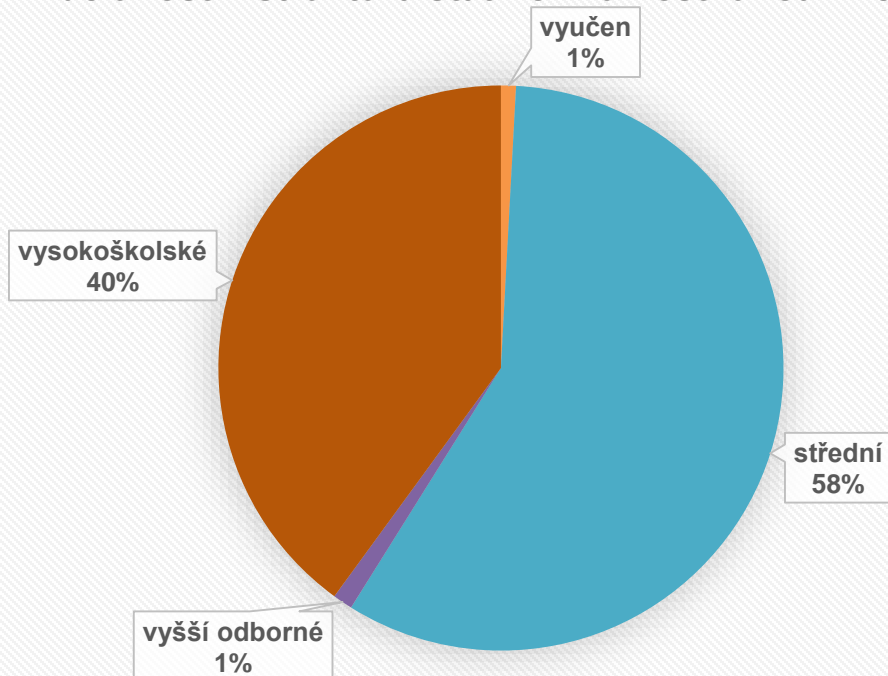
Ota Kalaš

Seminář Quo Vadis Geodesy/Geomatics

VUT v Brně, 23. 1. 2019

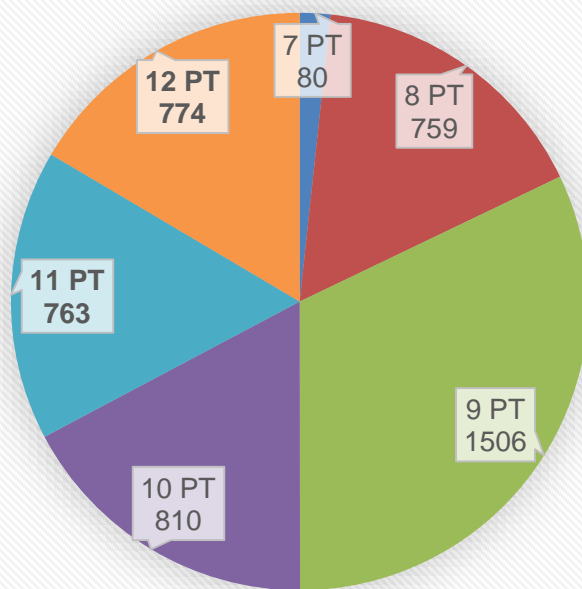
Zaměstnavatel (ČÚZK, ZÚ, ZKI, KÚ)	Stav státních zaměstnanců celkem k 31.12.2018	vyučen	střední	vyšší odborné	vysokoškolské
Resort ČÚZK	4674	40	2713	53	1868
%	100.00 %	0,86%	58,04%	1,13%	39,97%

Vzdělanostní struktura státních zaměstnanců v resortu



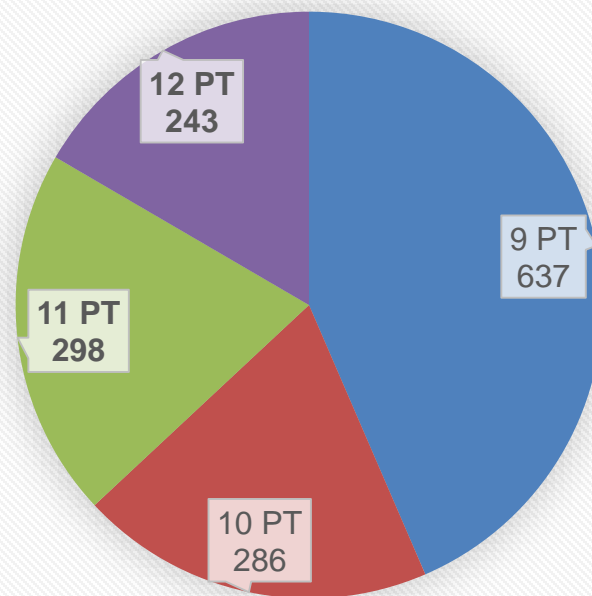
Platová třída	7 PT	8 PT	9 PT	10 PT	11 PT	12 PT
Celkem SM v platových třídách	80	759	1506	810	763	774
% z celku	2%	16%	32%	17%	16%	16%
Požadované vzdělání dle zákona o státní službě	střední vzdělání s maturitní zkouškou	střední vzdělání s maturitní zkouškou	střední vzdělání s maturitní zkouškou nebo vyšší odborné vzdělání	vyšší odborné vzdělání nebo bakalářský studijní program	bakalářský nebo magisterský studijní program	magisterský studijní program

Počet služebních míst klasifikovaných jednotlivými platovými třídami dle systemizace 2019 (za resort)



Platová třída	9 PT	10 PT	11 PT	12 PT
Celkem služebních míst v platových třídách	637	286	298	243
Požadované vzdělání dle zákona o státní službě	střední vzdělání s maturitní zkouškou nebo vyšší odborné vzdělání	vyšší odborné vzdělání nebo bakalářský studijní program	bakalářský nebo magisterský studijní program	magisterský studijní program

Počty míst vhodných pro absolventy se vzděláním zeměměřického směru (za resort)



Jaké činnosti by mohli vaši absolventi v našem resortu vykonávat?

2017 dokončena digitalizace katastrálních map v rozsahu 96 % katastrálních území

OBNOVA KATASTRÁLNÍHO OPERÁTU NOVÝM MAPOVÁNÍM

kapacita cca **650** zaměstnanců katastrálních úřadů

REVIZE KATASTRU

kapacita cca **300** zaměstnanců katastrálních úřadů

Dlouhodobý cíl: do roku **2030** provést revizi ve všech katastrálních územích, ve kterých v témže období neproběhne nové mapování

Cyklus **10 let pro opakování** revize nebo nového mapování v každém katastrálním území

Zkušenosti s obsazováním míst

Problém s obsazováním míst klasifikovaných 11. a 12. platovou třídou (u technické sekce i míst klasifikovaných 10. platovou třídou).

Téměř vůbec se do výběrových řízení nehlásí čerství absolventi s vysokoškolským vzděláním zeměměřického směru.

Problém se objevuje jen v době ekonomického růstu, v době krize není s obsazováním míst problém.

V čem spatřujeme problém?

Prohlubující se nedostatek uchazečů o zaměstnání se vzděláním zeměměřického směru!

Návrhy na zlepšení (od ředitelů KÚ)

- **Větší propojení škol s praxí a užší spolupráce ČÚZK a katastrálních úřadů se školami.**
- **Výuku orientovat více na potřeby praxe. Teorii doplnit cílenými praxemi s dostatečnou hodinovou dotací.**
- **Snažit se navýšit počet absolventů klasického oboru geodézie a kartografie.**
- **Snažit se navýšit počet studentů do specializace katastr nemovitostí; diplomové práce bakalářského studia více zaměřit na praxi**
- **Pozitivně je vnímána možnost kombinovaného studia**

Děkuji Vám za pozornost.

Ota Kalaš

ota.kalas@cuzk.cz

284 041 212

737 270 493